COMUNE DI SIROLO

PROVINCIA DI ANCONA

VARIANTE GENERALE AL PRG

IN ADEGUAMENTO AL PIANO DEL PARCO DEL CONERO

IL SINDACO
Dott. Filippo Moschella

IL SEGRETARIO COMUNALE
Dott. Alessio Maria D'Angelo

IL RESPONSABILE DEL PROCEDIMENTO
Ing. Corrado Francinella

AZIONE 2

PROGETTO DI VALORIZZAZIONE INTEGRATA DEI SITI ARCHEOLOGICI, STORICI, ARCHITETTONICI E PAESAGGISTICI CON LE AREE PUBBLICHE ESISTENTI
INTERVENTI PREVISTI NEL COMUNE DI SIROLO

DATA: *Dicembre 2023* SCALA: 1:5.000

PROGETTISTI:
Arch. Sergio Agostinelli (progettista incaricato)

COLLABORATORI:
Ing. Paola Caimmi
Ing. Marika Fucili
Geom.Fabrizio Braccini
Arch. Pierpaolo Pieromaldi

GEOMORFOLOGIA:
Dott.geol. Stefano Giuliani

SITI DI INTERESSE

- aree di interesse archeologico vincolate
- punti georeferenziati di ritrovamenti archeologici
- tracciato acquedotto
- centri e nuclei storici
- edifici e manufatti storici (edifici, manufatti, luoghi extraurbani di interesse storico e/o architettonico)
- altri luoghi di interesse storico o architettonico
- cinta muraria
- aree a verde attrezzato e di protezione ambientale (art. 64 - 65 delle NTA)
- aree a verde e dei parchi attrezzati (art. dal 66 - 78 delle NTA)
- attrezzature e parcheggi pubblici
- fossi
- punti e strade panoramici

RETE SENTIERISTICA DI VISITA FORMATIVA

- percorsi pedonali o ciclabili di progetto di nuova realizzazione
- percorsi pedonali o ciclabili di progetto da attrezzare su percorsi esistenti
- aree di sosta/didattiche attrezzate
- proposte per aree a magazzino/laboratorio archeologico
- area di sosta principale/ inizio percorsi rete sentieristica

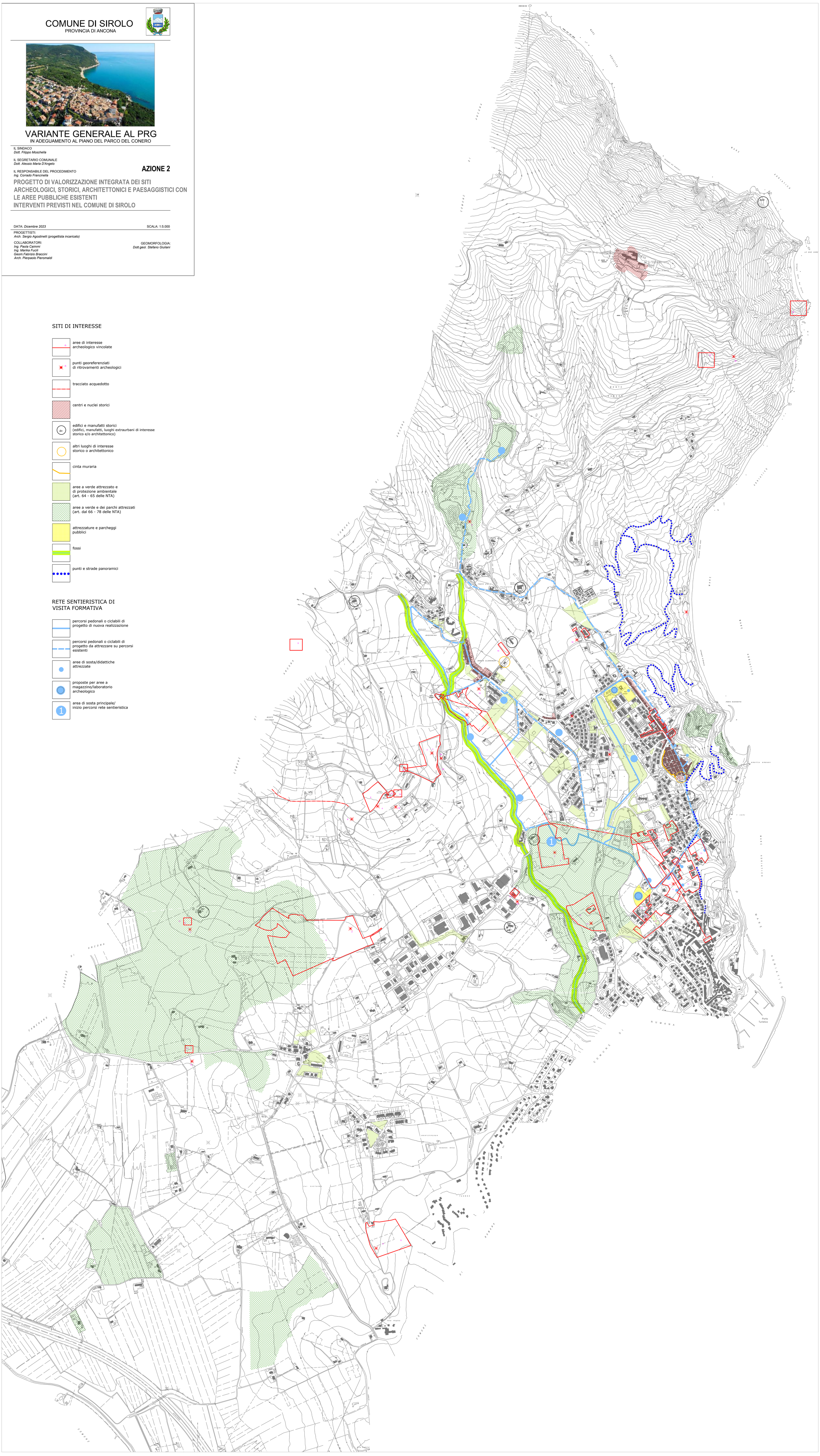

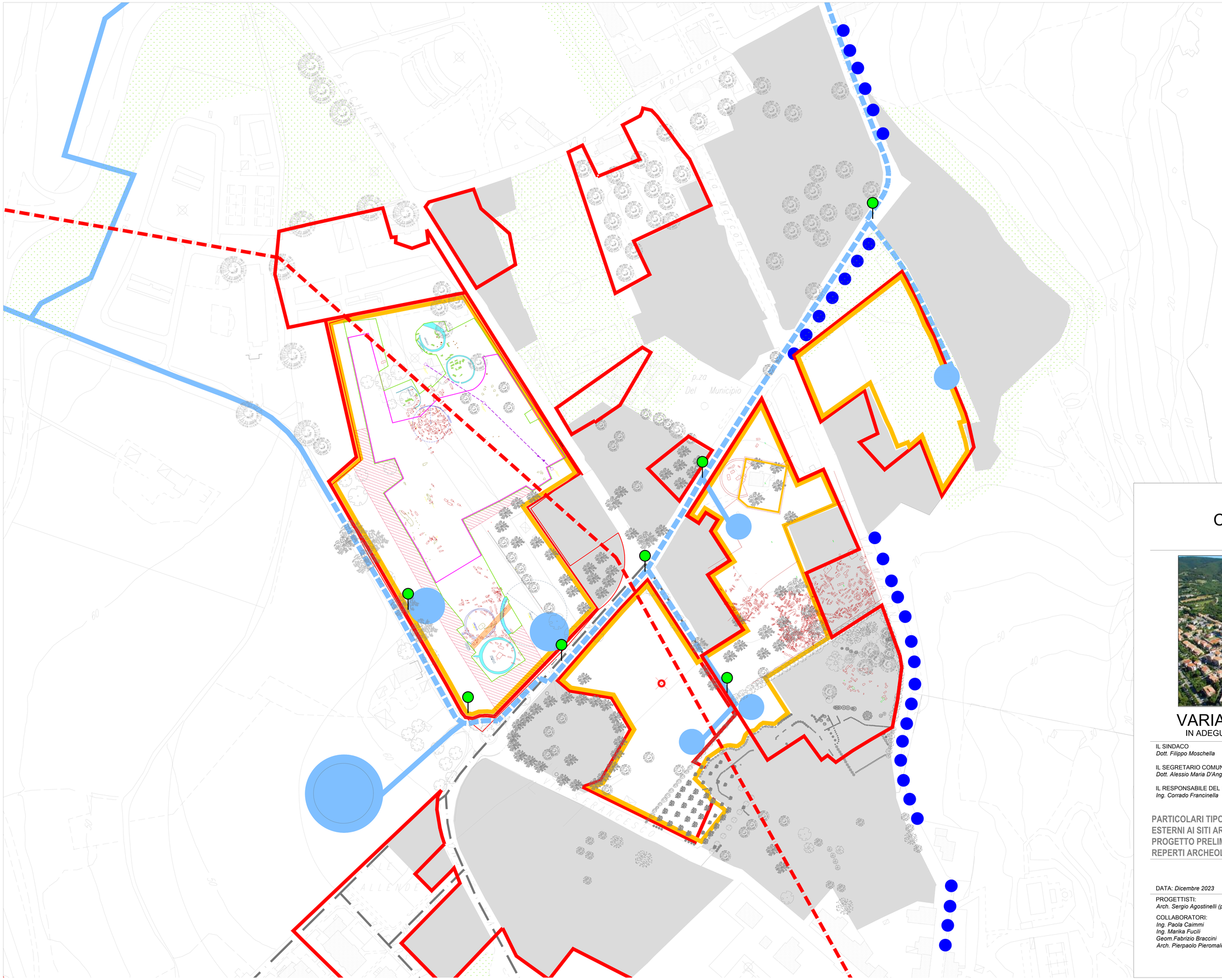

SITI DI INTERESSE

- aree di interesse archeologico vincolate
- punti georeferenziati di ritrovamenti archeologici
- tracciato acquedotto
- aree non edificate con previsioni edificatorie
- lotti edificati
- aree a verde attrezzato e zone per attrezzature
- punti e strade panoramici
- area da indagare
- fondazione mura
- tombe non scavate
- tombe scavate
- circoli non scavati
- circoli scavati

RETE SENTIERISTICA DI VISITA FORMATIVA

- percorsi pedonali o ciclabili di progetto di nuova realizzazione
- percorsi pedonali o ciclabili di progetto da attrezzare su percorsi esistenti
- aree di sosta/didattiche attrezzate
- proposte per aree a magazzino/laboratorio archeologico
- aree con cartellonistica informativa

COMUNE DI SIROLO

PROVINCIA DI ANCONA

VARIANTE GENERALE AL PRG

IN ADEGUAMENTO AL PIANO DEL PARCO DEL CONERO

IL SINDACO
Dott. Filippo Moschella

IL SEGRETARIO COMUNALE
Dott. Alessio Maria D'Angelo

IL RESPONSABILE DEL PROCEDIMENTO
Ing. Corrado Francinella

AZIONE 2

PARTICOLARI TIPO DEI PERCORSI CICLO PEDONALI ATTREZZATI INTERNI ED ESTERNI AI SITI ARCHEOLOGICI
PROGETTO PRELIMINARE DI UN MAGAZZINO/LABORATORIO DI RESTAURO DI REPERTI ARCHEOLOGICI

DATA: *Dicembre 2023*

SCALA: 1:5.000

PROGETTISTI:
Arch. Sergio Agostinelli (progettista incaricato)

COLLABORATORI:
Ing. Paola Caimmi
Ing. Marika Fucili
Geom.Fabrizio Braccini
Arch. Pierpaolo Pieromaldi

GEOMORFOLOGIA:
Dott.geol. Stefano Giuliani

COMUNE DI SIROLO

PROVINCIA DI ANCONA

VARIANTE GENERALE AL PRG

IN ADEGUAMENTO AL PIANO DEL PARCO DEL CONERO

IL SINDACO
Dott. Filippo Moschella

IL SEGRETARIO COMUNALE
Dott. Alessio Maria D'Angelo

IL RESPONSABILE DEL PROCEDIMENTO
Ing. Corrado Francinella

AZIONE 2

PARTICOLARI TIPO DEI PERCORSI CICLO PEDONALI ATTREZZATI INTERNI ED ESTERNI AI SITI ARCHEOLOGICI
PROGETTO PRELIMINARE DI UN MAGAZZINO/LABORATORIO DI RESTAURO DI REPERTI ARCHEOLOGICI

DATA: *Dicembre 2023*

SCALA: 1:5.000

PROGETTISTI:
Arch. Sergio Agostinelli (progettista incaricato)

COLLABORATORI:
Ing. Paola Caimmi
Ing. Marika Fucili
Geom.Fabrizio Braccini
Arch. Pierpaolo Pieromaldi

GEOMORFOLOGIA:
Dott.geol. Stefano Giuliani

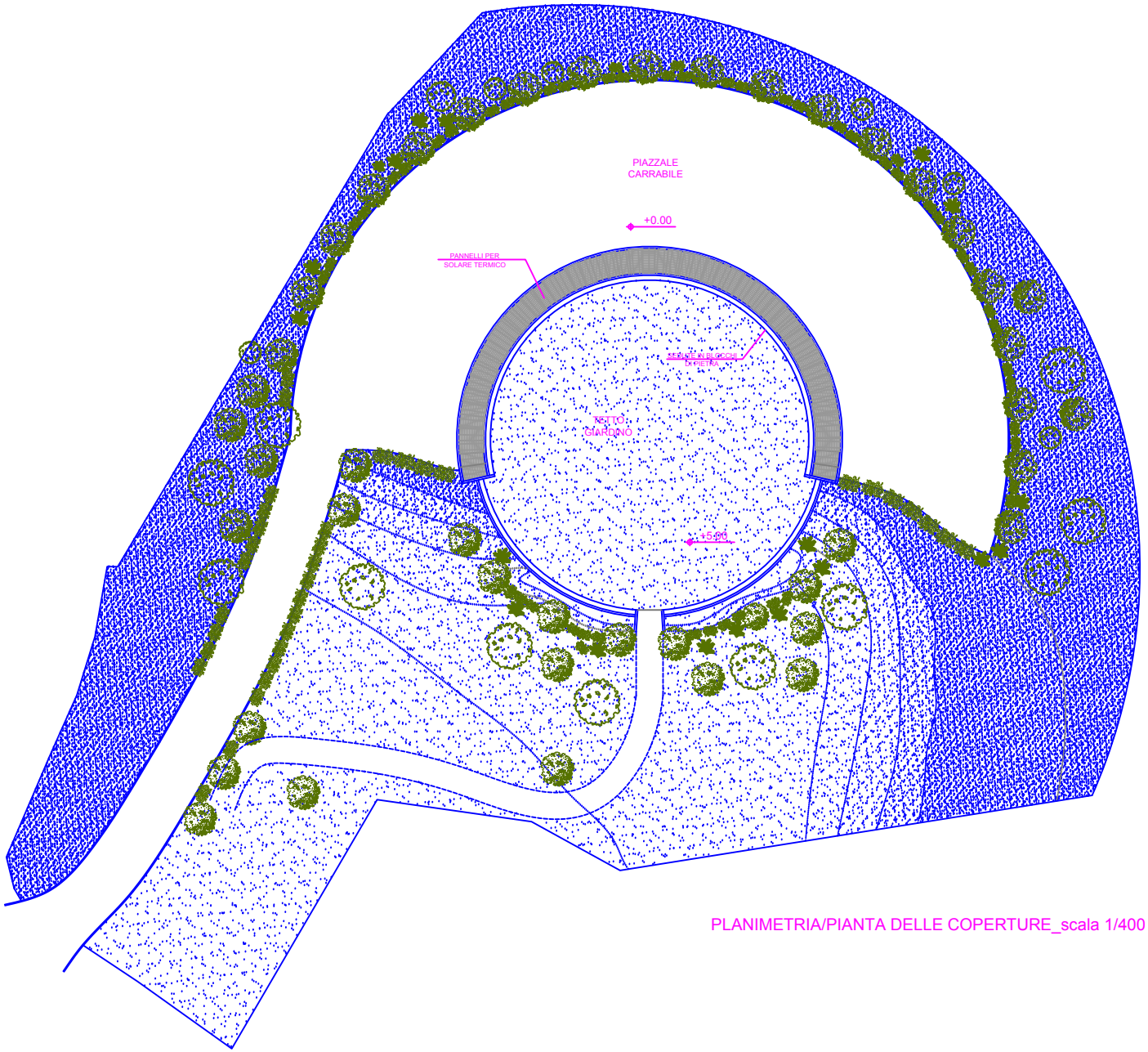

PLANIMETRIA/PIANTA DELLE COPERTURE_scala 1/400

MAGAZZINO MUSEALE: planimetria

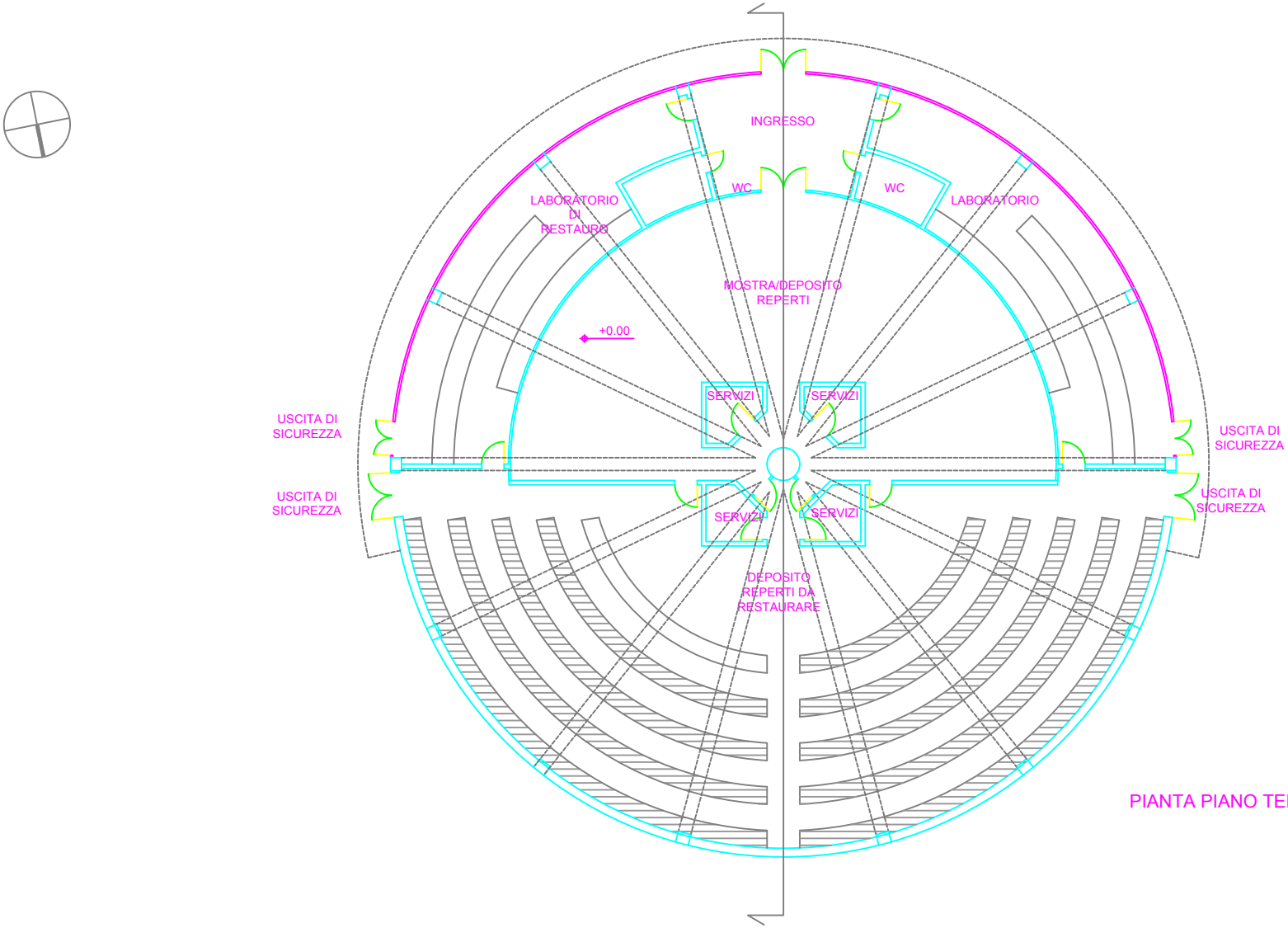

PIANTA PIANO TERRA_scala 1/200

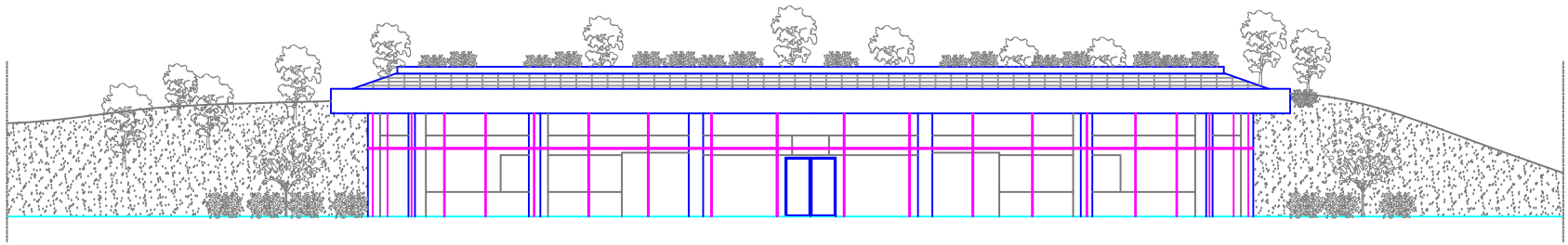

PROSPETTO FRONTALE_scala 1/200

MAGAZZINO MUSEALE: pianta e prospetto

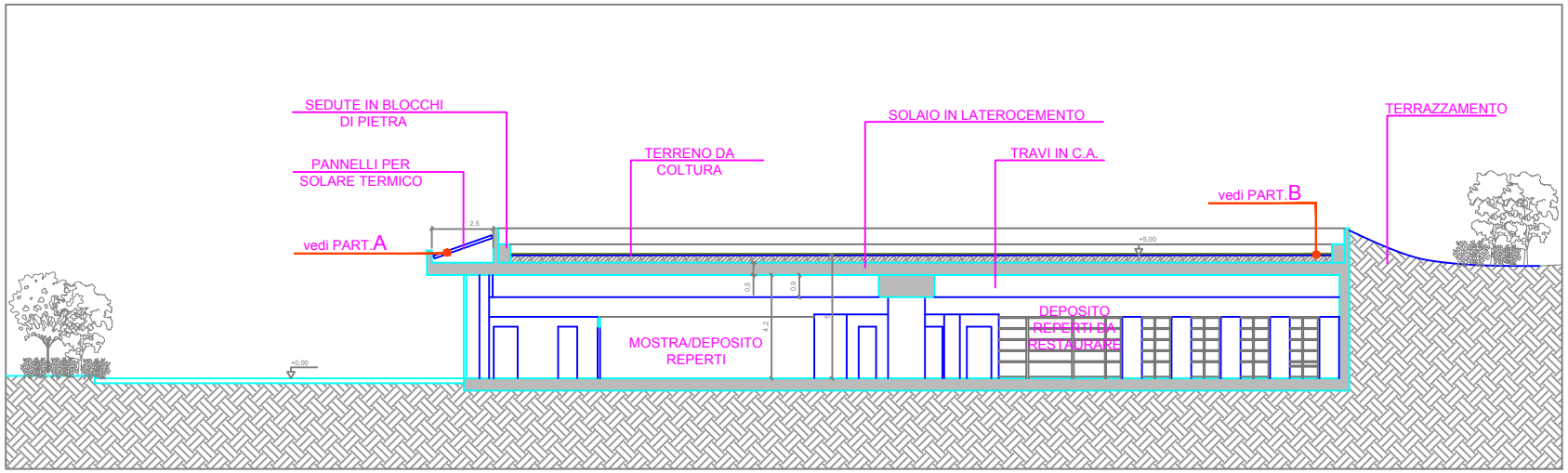

SEZIONE_scala 1/200

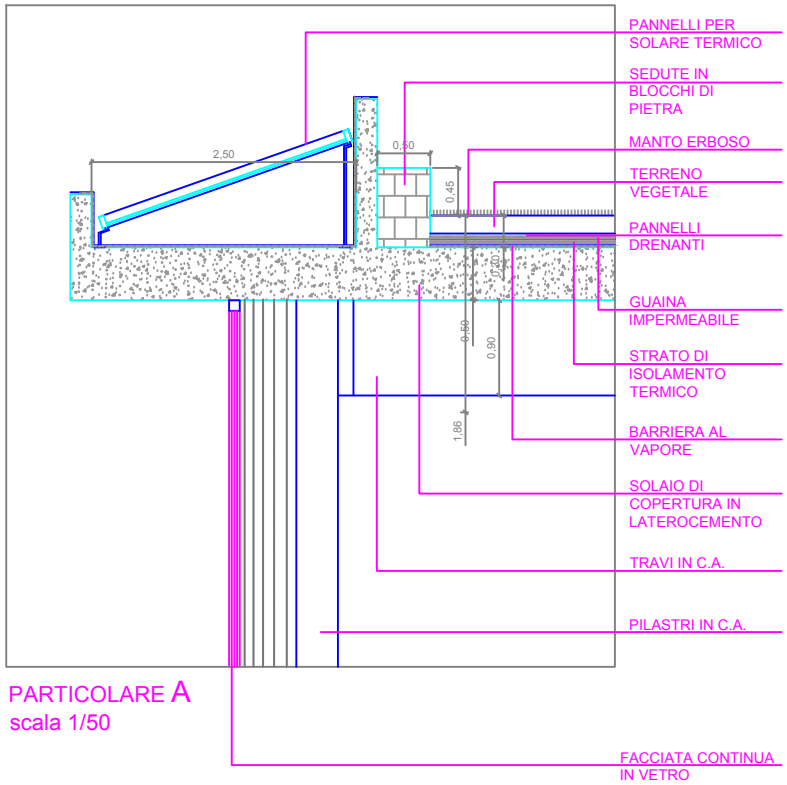

PARTICOLARE A
scala 1/50

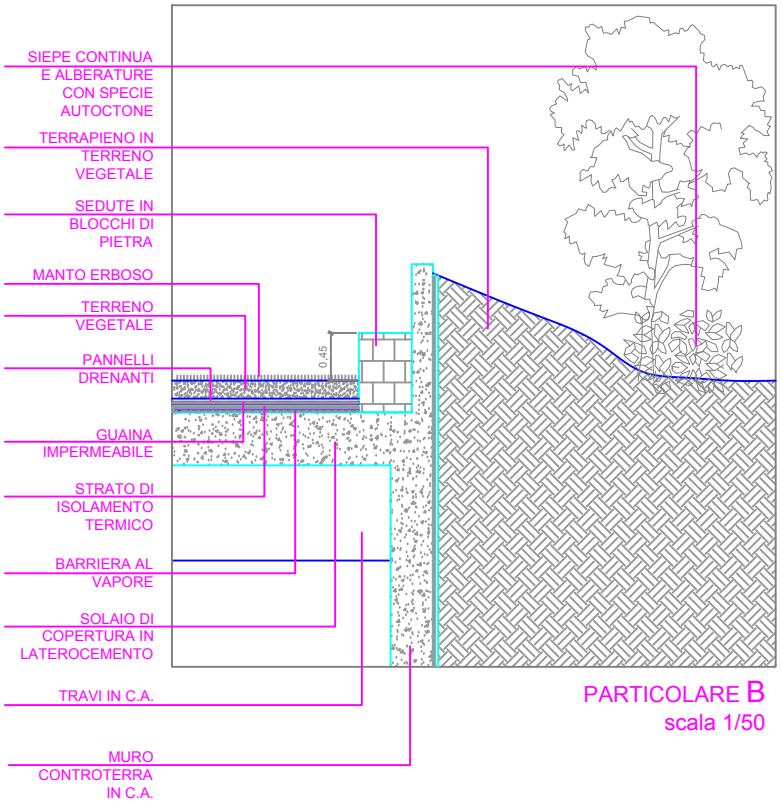

PARTICOLARE B
scala 1/50

MAGAZZINO MUSEALE: sezione e particolari costruttivi

PERCORSI CICLO PEDONALI ATTREZZATI ESTERNI AI SITI ARCHEOLOGICI

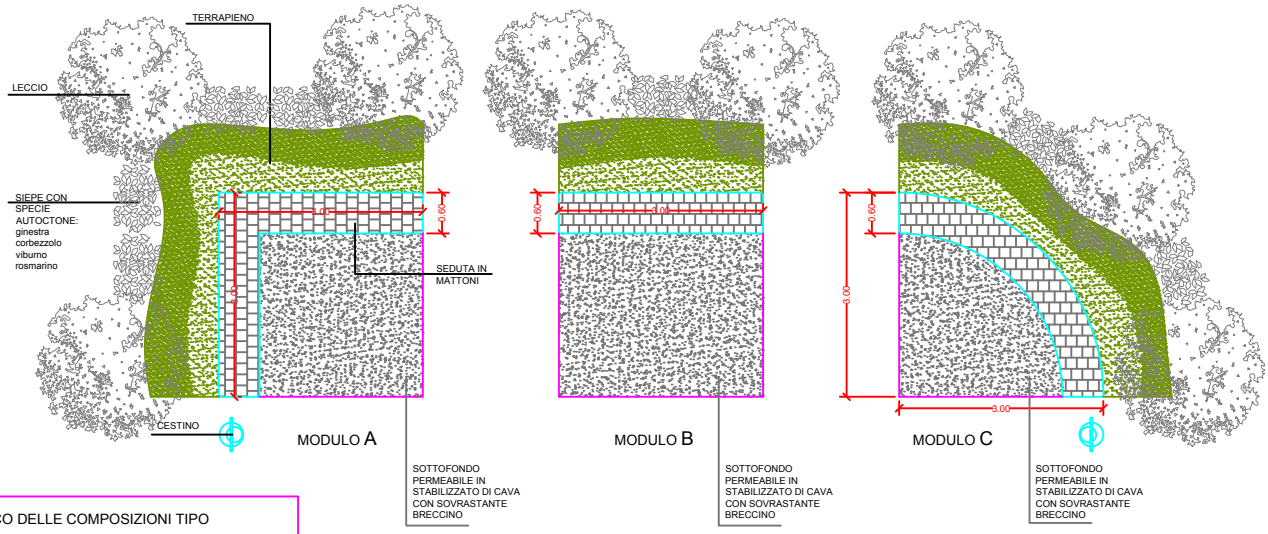

ABACO DELLE COMPOSIZIONI TIPO

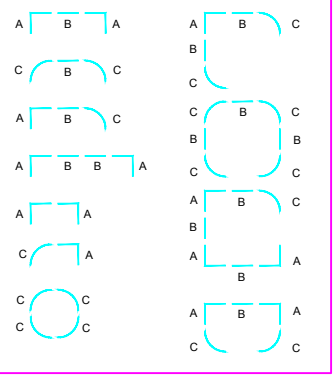

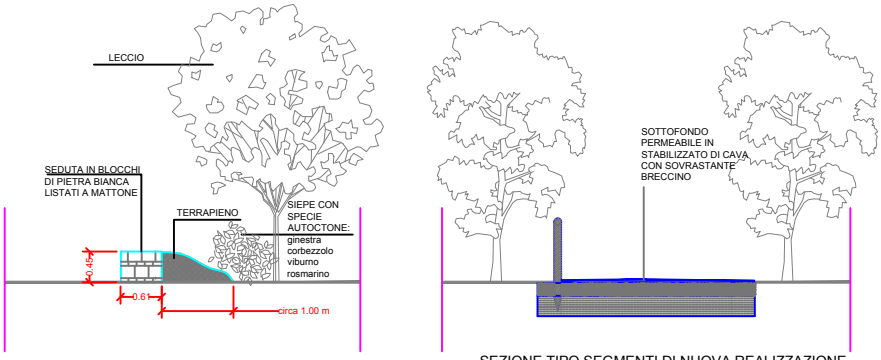

SEZIONE TIPO SEDUTA

SEZIONE TIPO SEGMENTI DI NUOVA REALIZZAZIONE PISTA CICLO PEDONALE, L=3 METRI

PERCORSI CICLO PEDONALI ATTREZZATI INTERNI AI SITI ARCHEOLOGICI

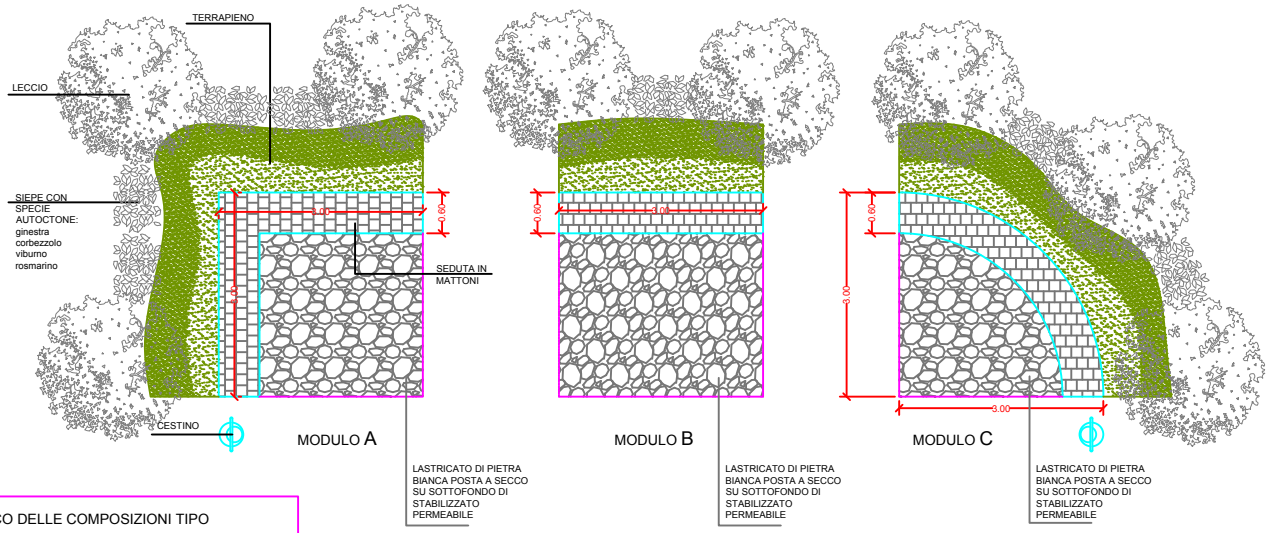

ABACO DELLE COMPOSIZIONI TIPO

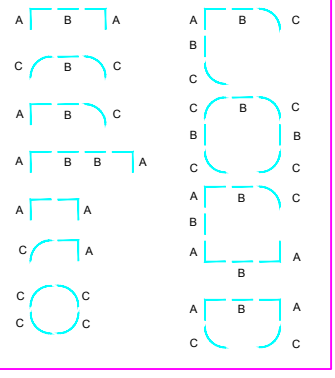

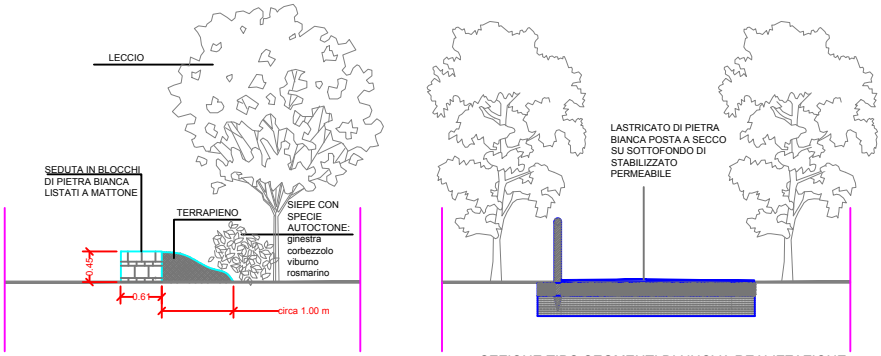

SEZIONE TIPO SEDUTA

SEZIONE TIPO SEGMENTI DI NUOVA REALIZZAZIONE PISTA CICLO PEDONALE, L=3 METRI